






Le Voliard

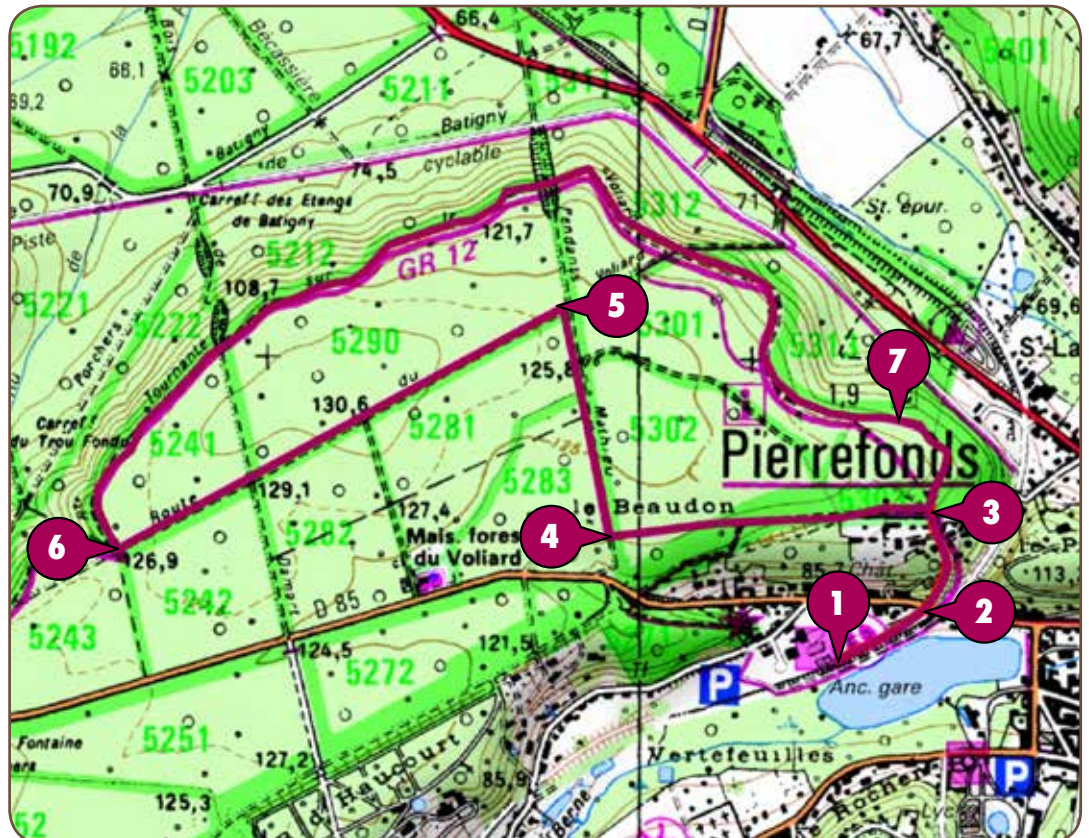
À l'ombre des hautes futaies de hêtre et du puissant château de Pierrefonds, l'itinéraire emprunte les chemins de l'Histoire. Il croise l'ancienne chaussée Brunehaut pour offrir un point de vue sur Pierrefonds, son lac et son château avant de pénétrer dans l'Impériale forêt de Compiègne.

Départ : Parking du terrain de tennis (ancienne voie ferrée)

- 1 Sortir du parking, traverser la route.
- 2 Monter les marches (Sente du Point de Vue). En haut des marches, continuer tout droit jusqu'à la fourche. Prendre la route de droite. Poursuivre sur une centaine de mètres jusqu'à l'orée du bois.
- 3 À l'intersection avec la route, prendre le chemin de gauche. Arrivé à la fourche, Poursuivre tout droit.
- 4 Au carrefour suivant, prendre le chemin de droite (barrière). A l'intersection suivante (petite clairière couverte de fougères à la belle saison), continuer tout droit.
- 5 Au carrefour suivant (coin de la parcelle 5290), prendre à gauche pour emprunter la Route du Voliard. Passer les deux carrefours suivants et poursuivre tout droit.
- 6 Prendre à droite au 3^e carrefour, puis tourner dans le chemin de droite pour emprunter le GR®12. Vous êtes sur la Route tournante sur le Voliard. Aux deux croisements suivant, poursuivre sur cette voie.

Informations pratiques

	 6,7	facile 2:30	GR 	 78 131 105	
Type de randonnée	Distance	Niveau / Durée 	Balissage	Altitude Mini/Maxi	Dénivelé cumulé



- 7 Arrivé sur une fourche, prendre à gauche. A l'intersection suivante, emprunter le chemin qui part vers la droite. Au carrefour (vous apercevez les 1^{ères} habitations), prendre le chemin en face et poursuivre sur le GR®. Une centaine de mètres plus loin, au bout du chemin et à l'intersection avec la route, aller en face. Après 50 mètres marche, prendre à gauche à la fourche. Redescendre les marches, traverser la route, pour rejoindre le point de départ.

