









# Le mont-Collet

À 10 km de Compiègne, une balade au départ du pavillon de l'Impératrice Eugénie et des Étangs de Saint-Pierre. Ces pièces d'eau ont été creusées par les moines Célestins installés en 1309 par Philippe le Bel au Mont-Saint-Pierre. Ce site est aujourd'hui est devenu le paradis de la pêche et de la grimpe dans les arbres.

Du panneau d'information, traverser la route jusqu'au carrefour de la Gorge du Han qui marque le point de départ de cette balade.

## Départ : Carrefour de la Gorge du Han

- 1 Prendre à gauche la voie qui longe les étangs Saint-Pierre. Laisser un sentier sur votre droite et continuer tout droit jusqu'au carrefour des étangs. Poursuivre en face, sur la Route du Mont Collet. Une belle montée de près de 400 mètres vous conduit jusqu'au Carrefour du Mont Collet dont le sommet n'est plus qu'à quelques mètres.
- 2 Prendre le GR®12A sur la droite ; vous empruntez alors la Route tournante sur le Mont Collet. Arrivé à la fourche, 600 mètres plus loin, poursuivre sur le GR® en prenant à droite, le chemin qui descend. Passer une 1<sup>ère</sup> intersection.
- 3 100 mètres plus loin, quitter le GR®12A et virer à gauche. Parcourir 50 mètres et, à la fourche, tourner à droite pour monter sur environ 300 mètres. À l'intersection suivante, continuer tout droit en montant une petite butte.
- 4 À la fourche, emprunter le chemin de droite (Route aux Veneurs). À l'intersection suivante, passer le chemin qui part à droite pour poursuivre sur cette voie et rejoindre la Route la Brèche et le GR®12A.
- 5 Prendre à gauche et suivre le GR® pour revenir au Carrefour de la Gorge du Han.

Informations pratiques					
	 4,8	facile 1:45	GR  PR 	 63  129  128	
Type de randonnée	Distance	Niveau / Durée 	Balisage	Altitude Mini/Maxi	Dénivelé cumulé

